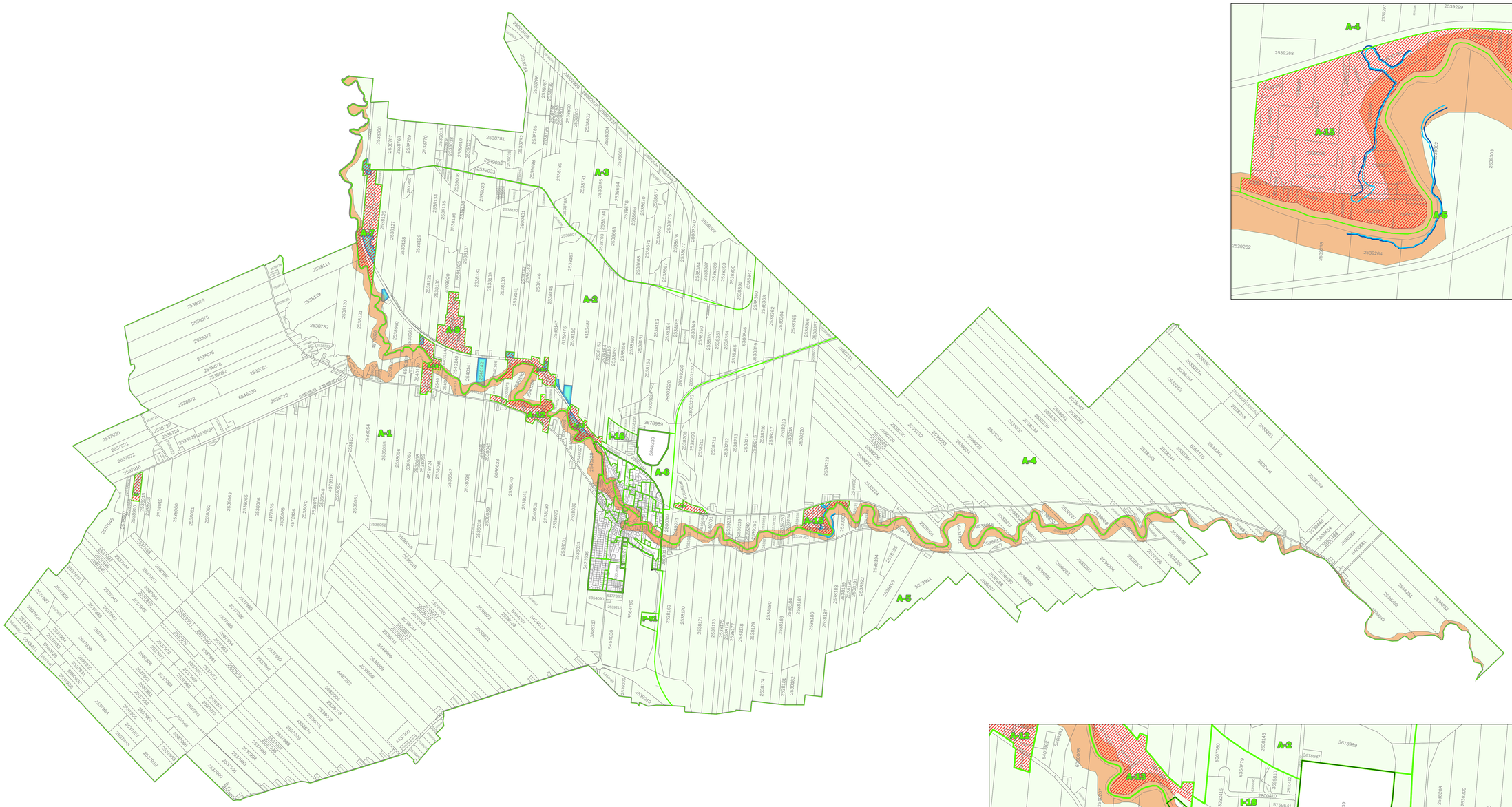

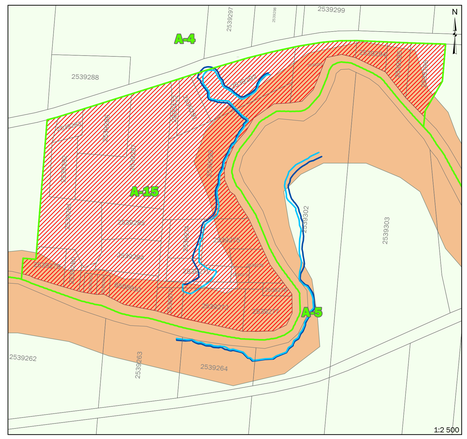

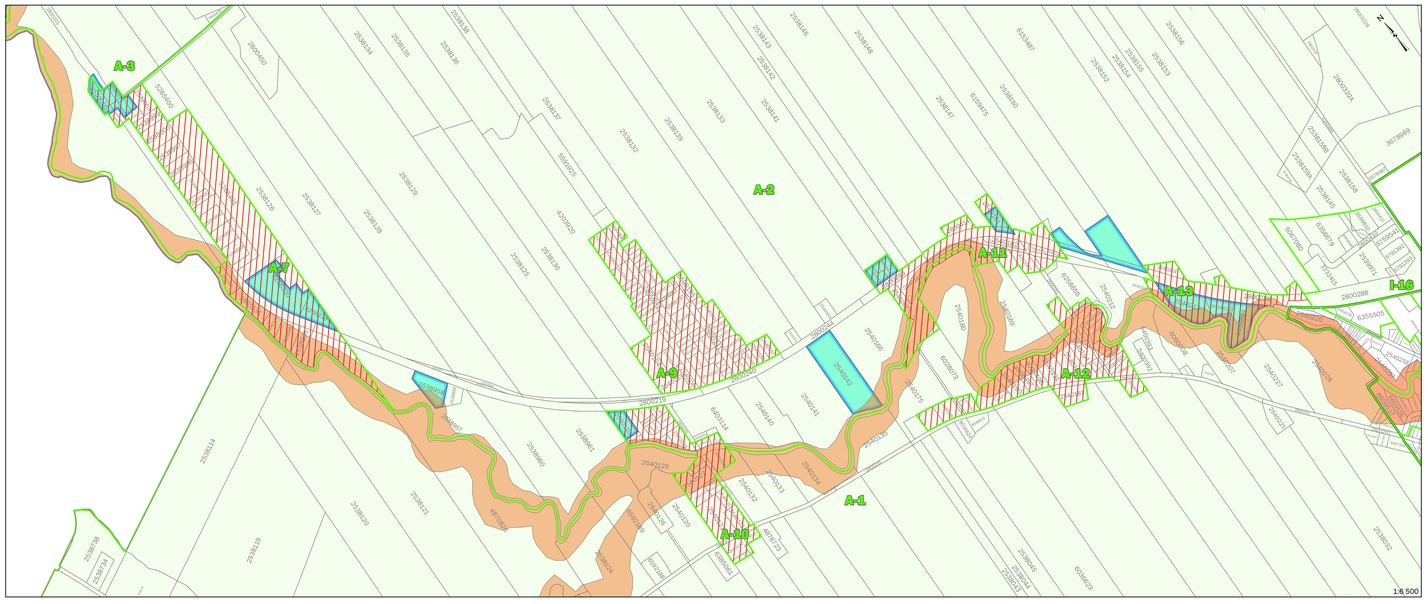

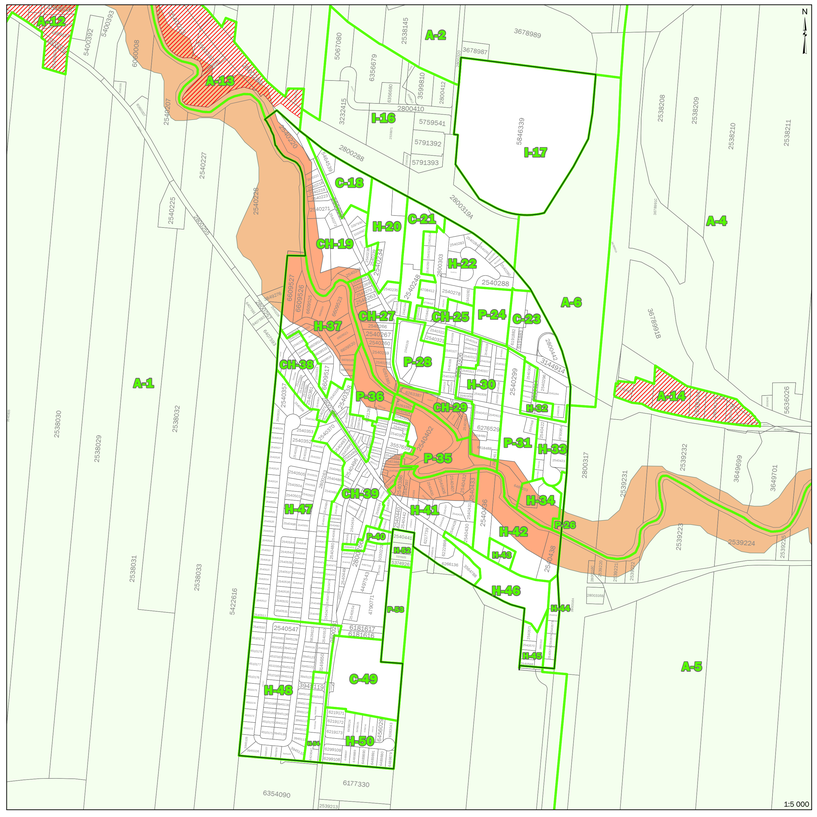

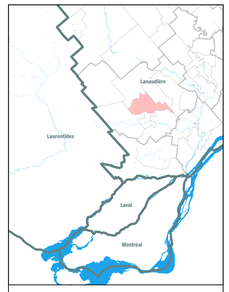

- Limite de la municipalité
- Limite de zone
- Limite de lot
- Périmètre d'urbanisation
- Zone agricole
- Îlots déstructurés
- Zone mouvement de terrain
- Aire Agricole-Commerciale-Industrielle

Recurrence

- 100 ans
- 20 ans

N

0 0,5 1 Km

1:15 000

Municipalité :

Saint-Esprit

Titre du plan :

Annexe A
-
Plan de zonage

Propriété :

- Système de réf. géodésique : GCS North American 1983, NAD 83
- Projection cartographique : Mercator transverse modifiée
- Format : ARCH E
- Dessiné par : Jérémie Tremblay
- Approuvé par : Jean-Francois Boileau
- Numéro : C-25-116-63030
- Date d'exportation : 2026-03-17 15:19

Sources :

- Géobase du réseau hydrographique du Québec (GRHQ), MELCCFP 2023
- Matrice graphique, MRC de Montcalm 18 novembre 2024
- Îlots destructurés, MRC de Montcalm 2021
- Zone de mouvement de terrain adoptée au SAR R501-2019
- Zone inondable, MRC de Montcalm
- Aire Agricole-Commerciale-Industrielle, Grandes affectations, MRC de Montcalm

MUNICIPALITÉ DE SAINT-ESPRIT

Réalisé par l'OBV L'Assomption

IMPORTANT - CETTE CARTE N'A AUCUNE VALEUR LÉGALE

La MRC de Montcalm et la municipalité de Saint-Esprit ne peuvent garantir la véracité, la précision et la mise à jour des données figurant sur la présente carte.
Seul un arpenteur-géomètre est habileté en vertu de la loi à effectuer la délimitation de propriété et à réaliser des plans d'arpentage.