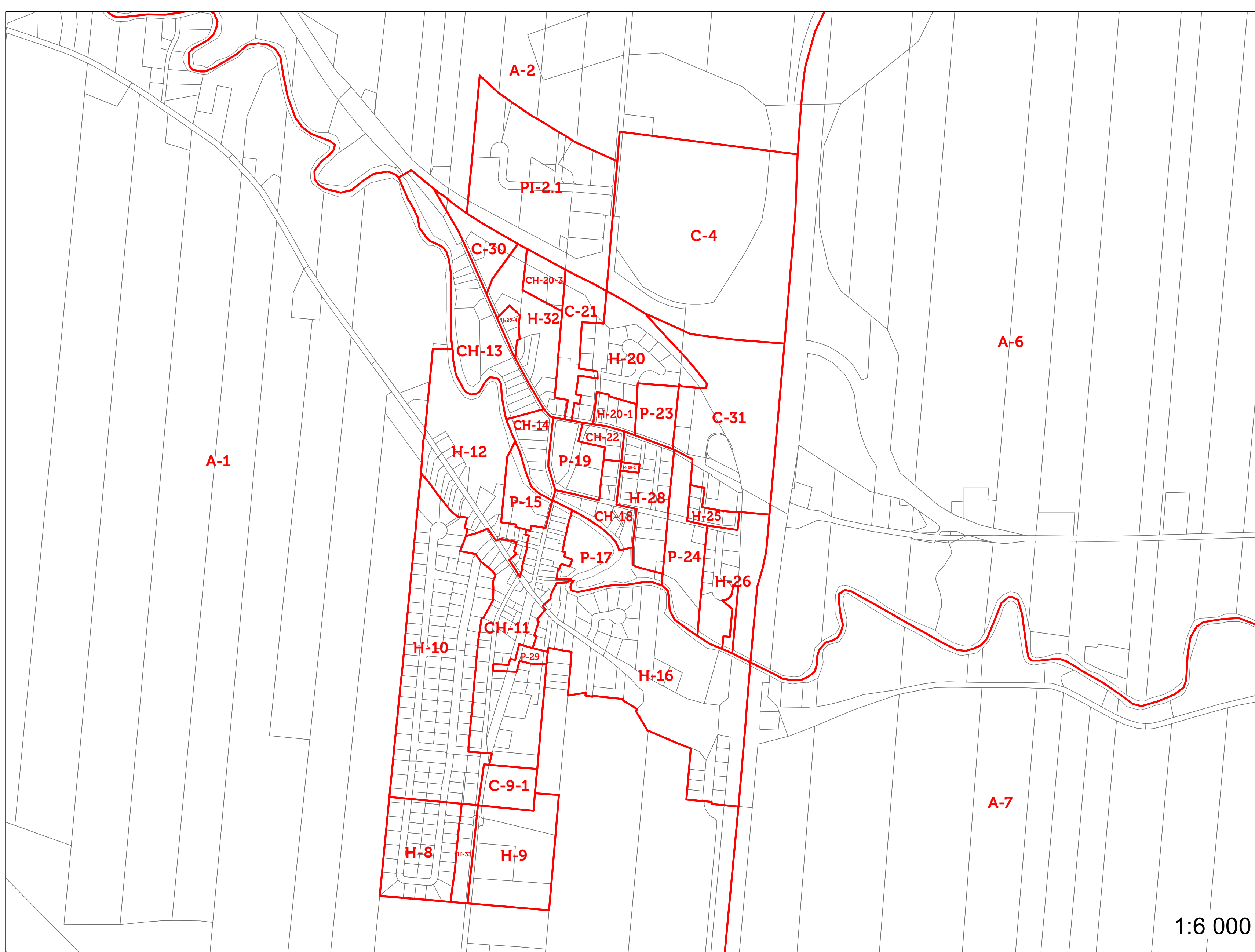
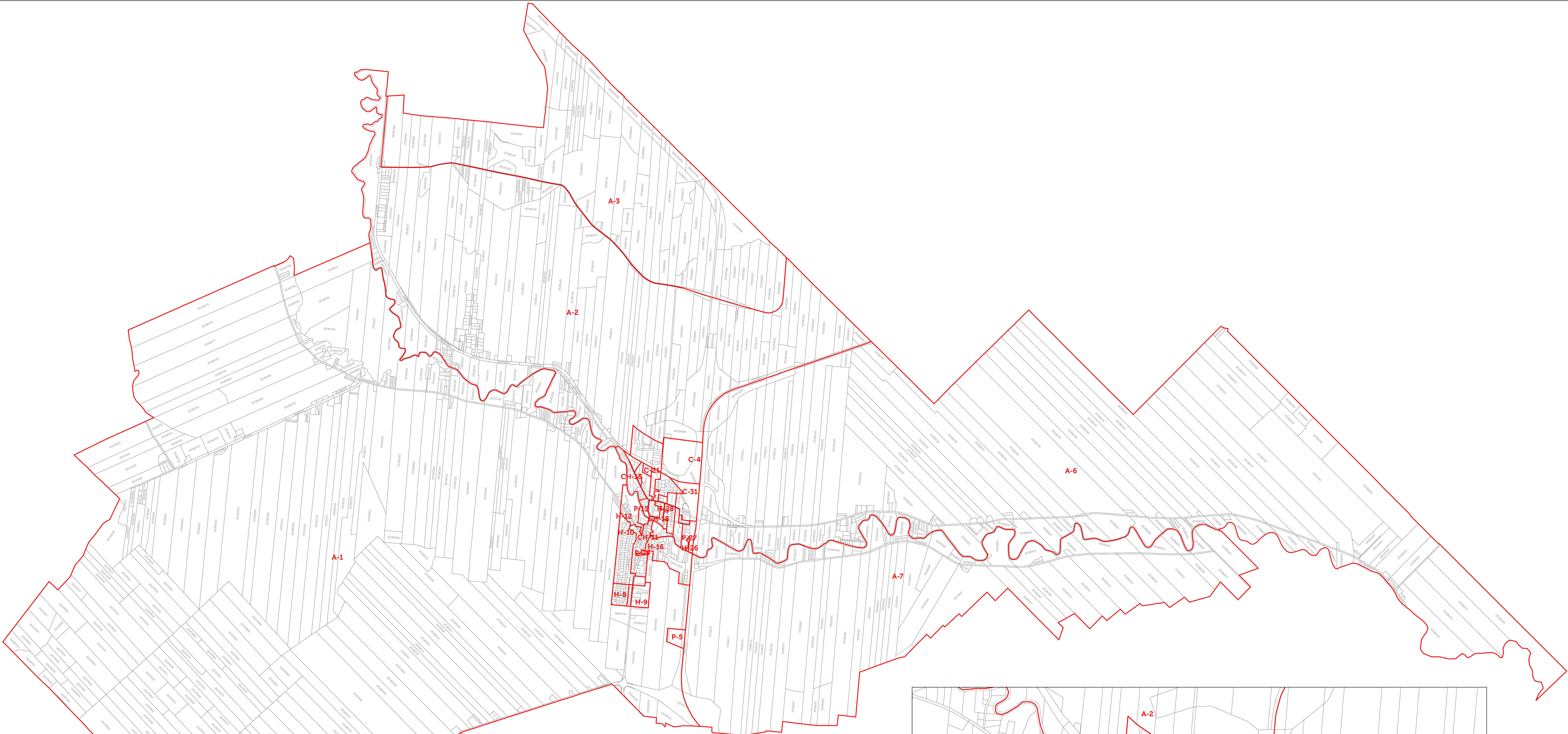

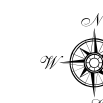


Légende



1:6 000



1:12 500

Municipalité **Saint-Esprit**

Titre du plan **Plan de zonage**

Dessiné par A. Pelletier Projection: MTM zone B
Approuvé par C. Aubertin Datum: NAD 83
Date: 2018-01-31 Sources: MRC de Montcalm
Mun. Saint-Esprit

Plan No. 1 de 1
Nom de fichier: 653_2018
Service de l'aménagement,
de la géomatique et technique **Montcalm**